

長崎県高等学校駅伝競技 コース見取図 (距離地点名称)

<男子>雲仙市小浜町石合～南島原市加津佐町六田 (折返し) 42.195km

雲仙・小浜マラソンコース (日本陸連公認)

<女子>雲仙市小浜町石合～南串山町京泊 (折返し) 21.0975km

雲仙・小浜マラソンコース (日本陸連公認)

(1:50000略図)

女子ゴール 11:09

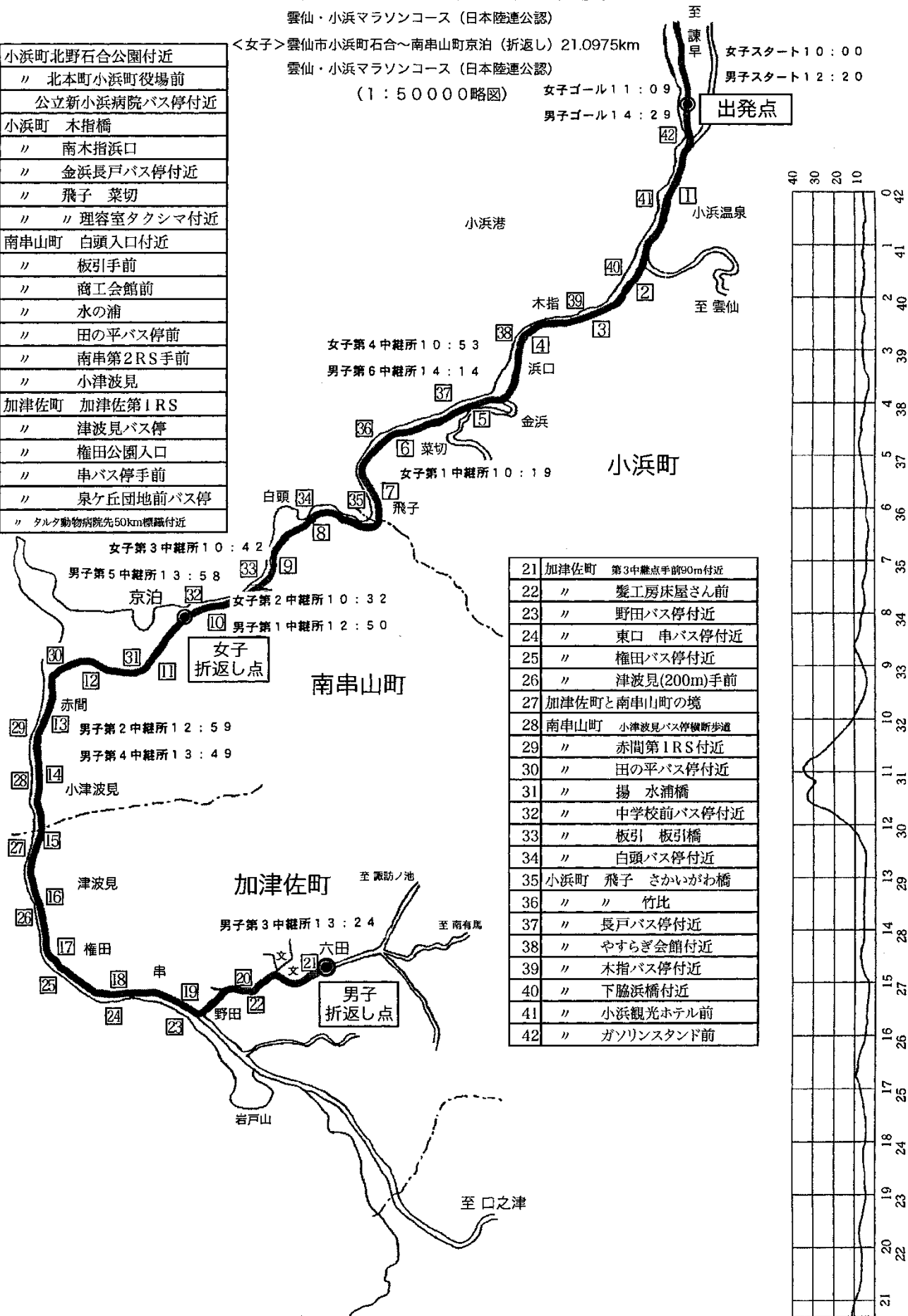
男子ゴール 14:29

女子スタート 10:00

男子スタート 12:20

出発点

0	小浜町北野石合公園付近
1	北本町小浜町役場前
2	公立新小浜病院バス停付近
3	小浜町 木指橋
4	南木指浜口
5	金浜長戸バス停付近
6	飛子 菜切
7	理容室タクシマ付近
8	南串山町 白頭入口付近
9	板引手前
10	商工会館前
11	水の浦
12	田の平バス停前
13	南串第2RS手前
14	小津波見
15	加津佐町 加津佐第1RS
16	津波見バス停
17	権田公園入口
18	串バス停手前
19	泉ヶ丘団地前バス停
20	タルク動物病院先50km標識付近



女子第4中継所 10:53
男子第6中継所 14:14

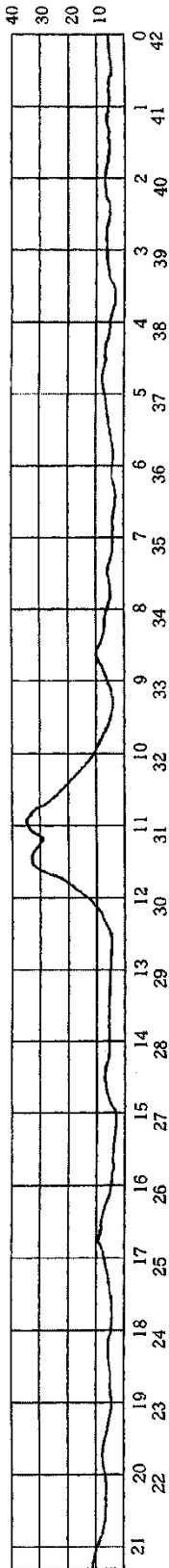
女子第1中継所 10:19

女子第3中継所 10:42
男子第5中継所 13:58
京泊 女子第2中継所 10:32
男子第1中継所 12:50

男子第2中継所 12:59
男子第4中継所 13:49

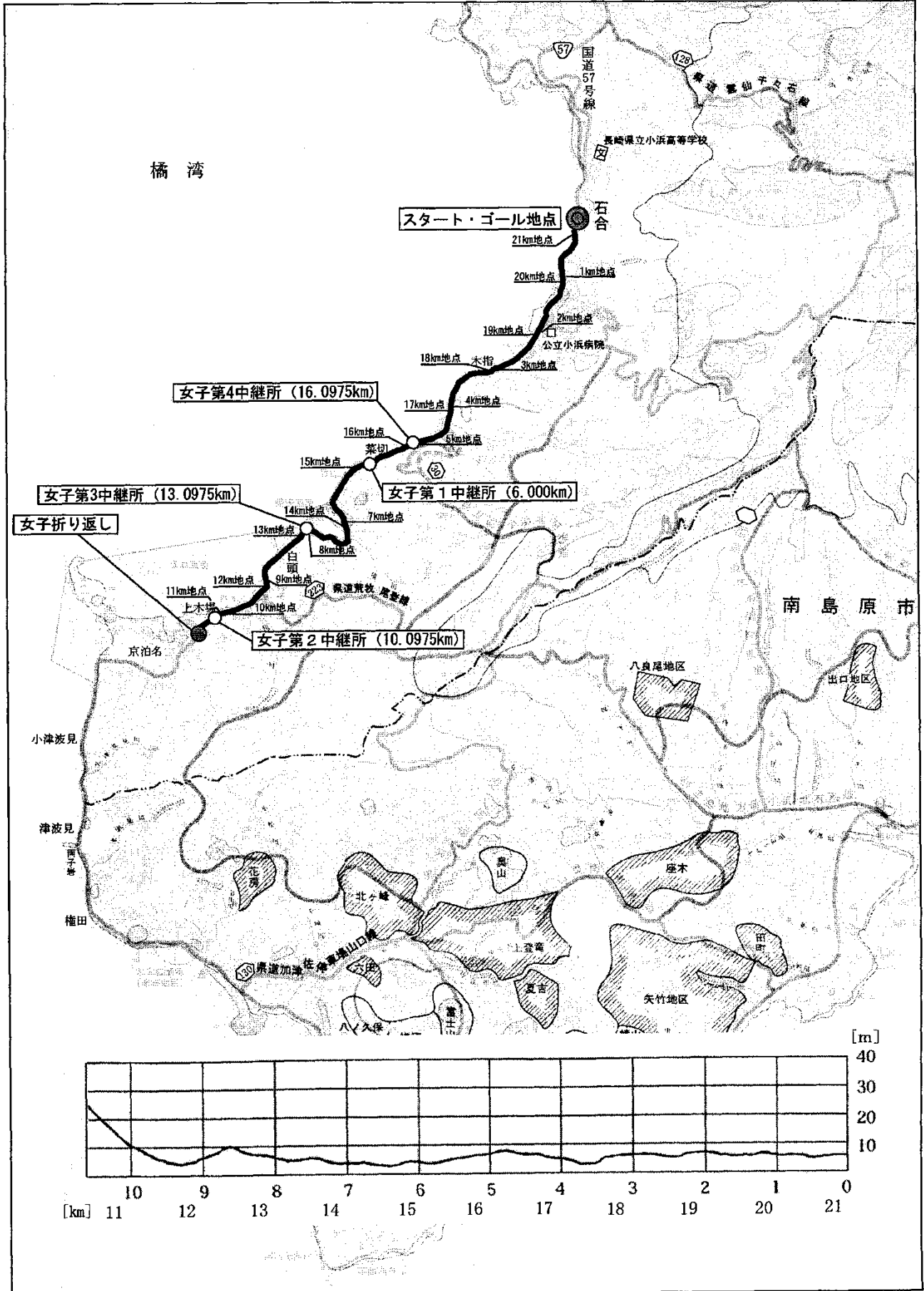
男子第3中継所 13:24

21	加津佐町 第3中継点手前90m付近
22	髪工房床屋さん前
23	野田バス停付近
24	東口 串バス停付近
25	権田バス停付近
26	津波見(200m)手前
27	加津佐町と南串山町の境
28	南串山町 小津波見バス停横断歩道
29	赤間第1RS付近
30	田の平バス停付近
31	揚 水浦橋
32	中学校前バス停付近
33	板引 板引橋
34	白頭バス停付近
35	小浜町 飛子 さかいがわ橋
36	竹比
37	長戸バス停付近
38	やすらぎ会館付近
39	木指バス停付近
40	下脇浜橋付近
41	小浜観光ホテル前
42	ガソリンスタンド前



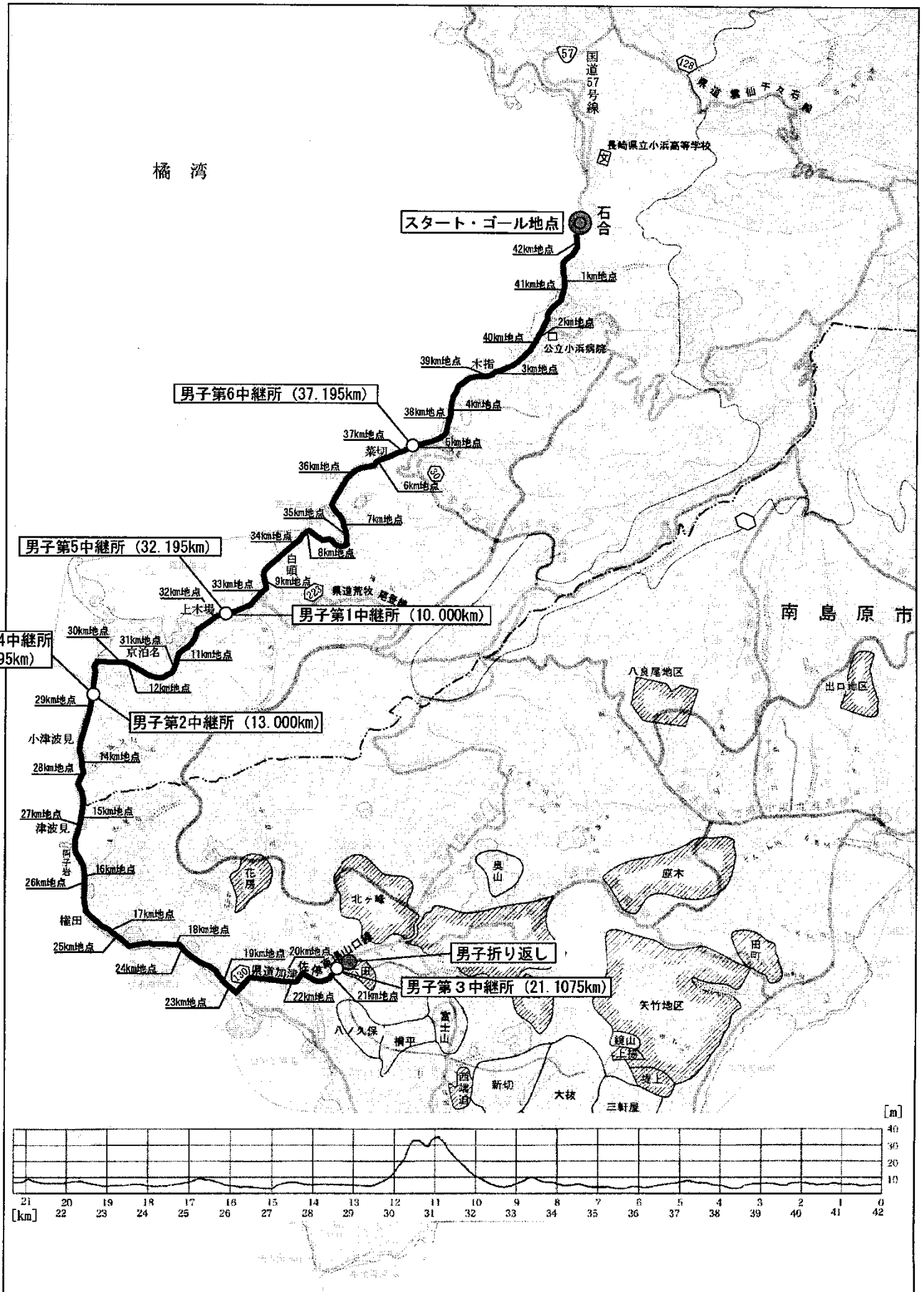
女子駅伝競走コース

雲仙小浜マラソコース
ハーフマラソコース21.0975km



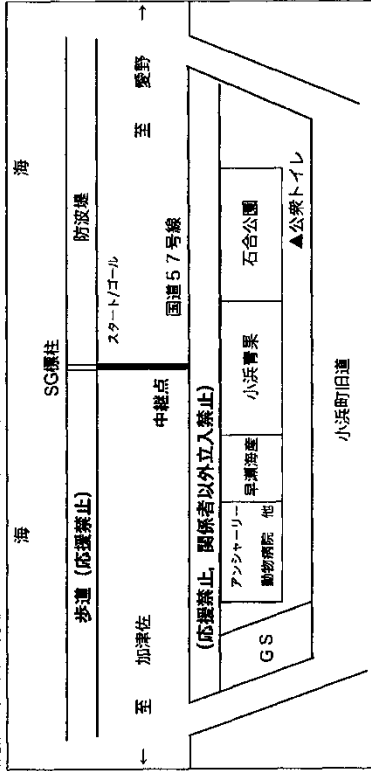
男子駅伝競走コース

雲仙小浜マラソンコース42.195km

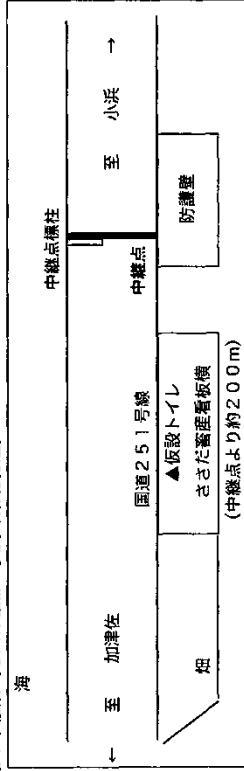


高校駅伝競走大会スタート・ゴール・中継所、トイレ使用箇所略図(女子)
 雲仙・小浜マラソンコース
 小浜町～南串山町京泊(21.0975km)

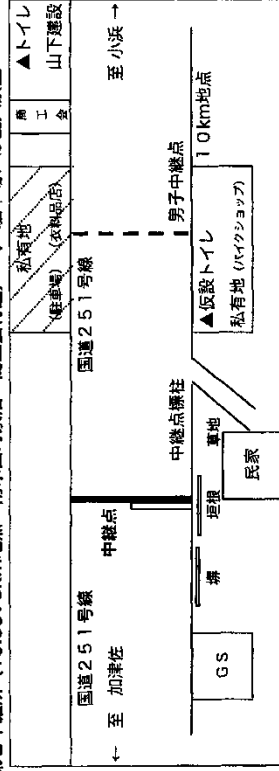
○出発点・決着点(小浜町石合・石合公園付近)



○第1中継所(6km地点・小浜町菜切付近)

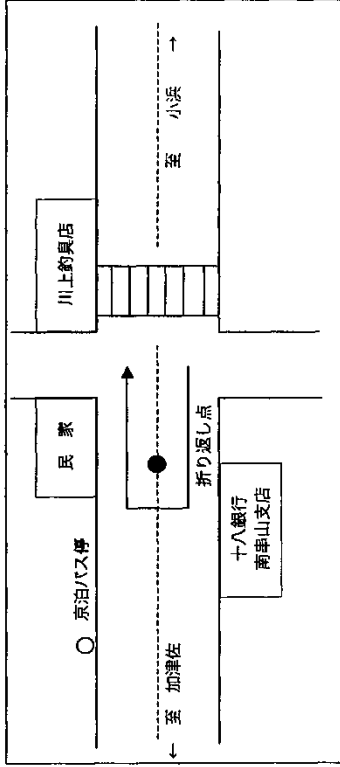


○第2中継所(10.0975km地点・南串山町京泊・商工会付近)



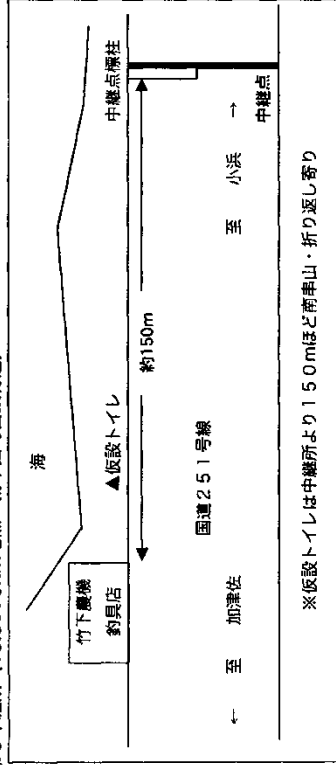
指定以外のトイレは絶対には使用しないで下さい。
 仮設トイレが壊で、民家等のトイレを借用する例が毎年おこっています。
 トイレの使用については、マナーも含め各学校で指導を徹底して下さい。

○折り返し点(10.54875km地点・十八銀行南串山支店前)

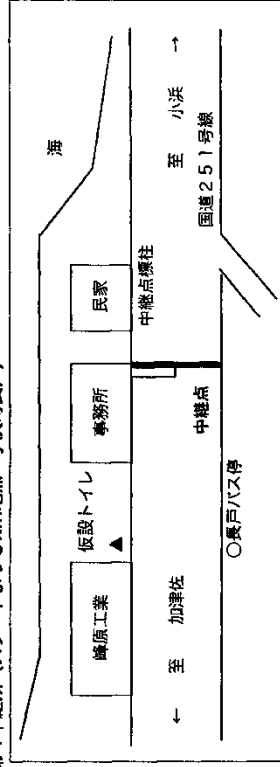


※ 折り返し付近にはトイレはありません。

○第3中継所(13.0975km地点・南串山町日頭付近)



○第4中継所(スタートより5km地点・小浜町長戸)

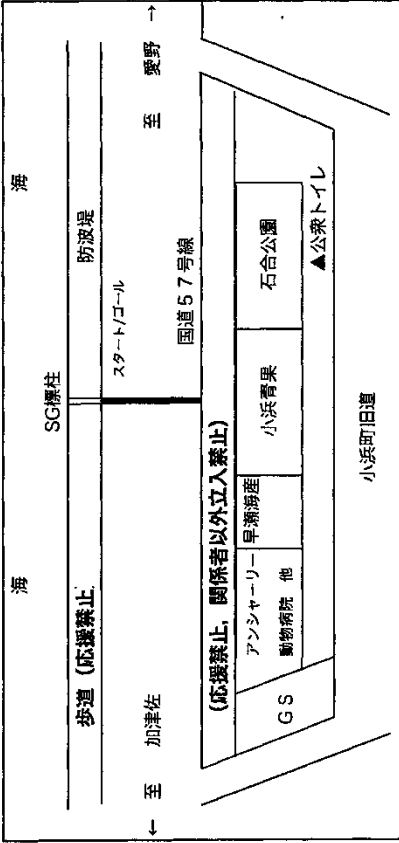


高校駅伝競走大会スタート・ゴール・中継所、トイレ使用箇所略図 (男子)

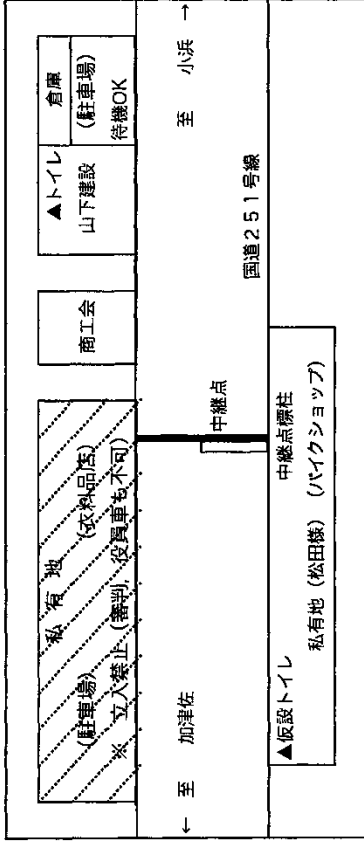
雲仙・小浜マラソンコース

小浜町石台～加津佐町六田(42.195km)

○出発点・決勝点 (小浜町石台・石合公園付近)

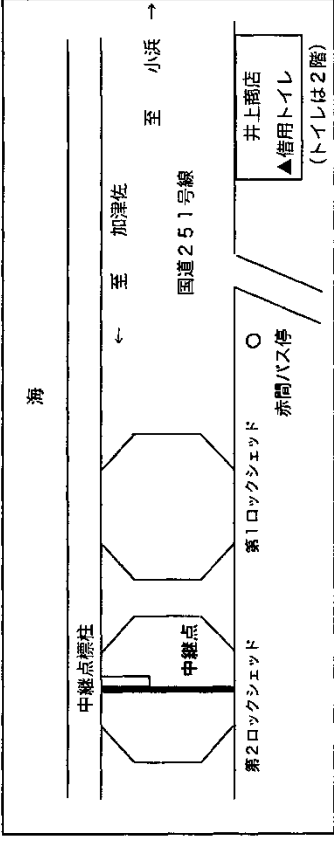


○第1中継所・第5中継所 (10km地点・南串山町京泊・商工会付近)

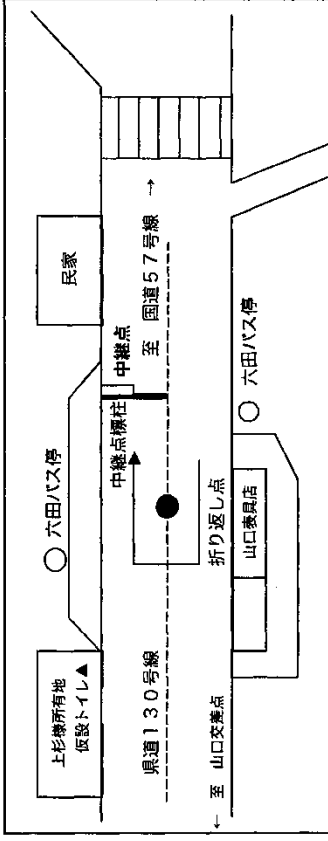


指定以外のトイレは絶対に使用しないで下さい。
仮設トイレが嫌で、民家等のトイレを借用する例が毎年おこっています。
トイレの使用については、マナーも含め各学校で指導を徹底して下さい。

○第2中継所・第4中継所 (13km地点・南串山町赤間、赤間バス停付近)



○折り返し点・第3中継所 (21.0975km地点・折り返し点より10m地点・加津佐六田) 付近)



※20km地点手前にある中華料理「華園」さんは声をかけていただければ借用可です。(ただし店内)

○第6中継所 (スタートより5km地点・小浜町長戸)

