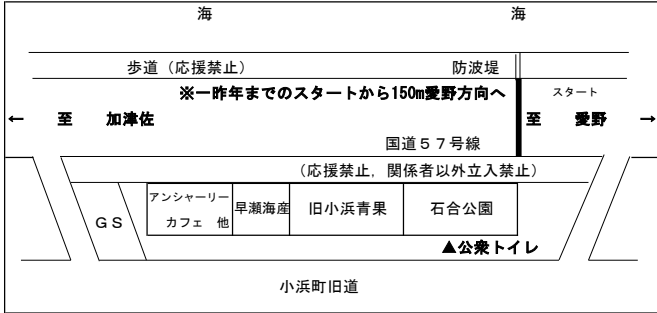


高校駅伝競走大会スタート・ゴール・中継所、トイレ使用箇所略図（男子）

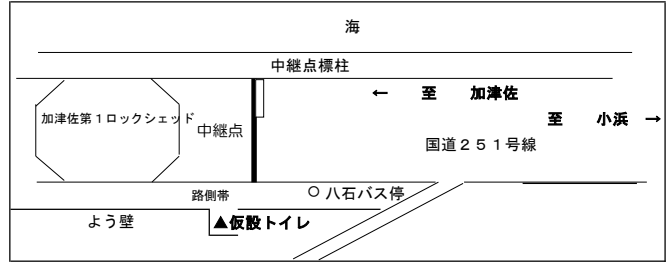
雲仙・小浜マラソンコース

雲仙小浜長崎県高体連駅伝コース（小浜町石合～加津佐町加津佐橋バス停手前：42.195km）

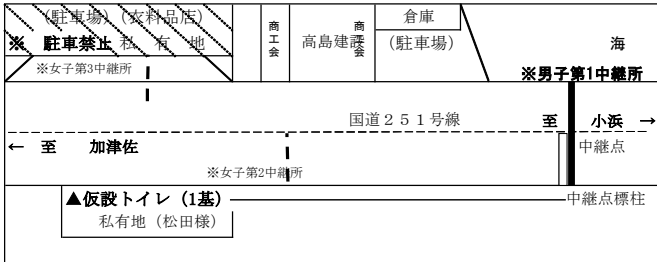
1) 出発点（小浜町石合・石合公園付近）



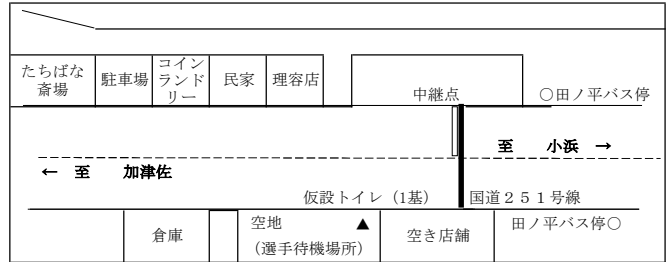
6) 《男子の部》第4中継所（スタートから15km地点、加津佐町八石）



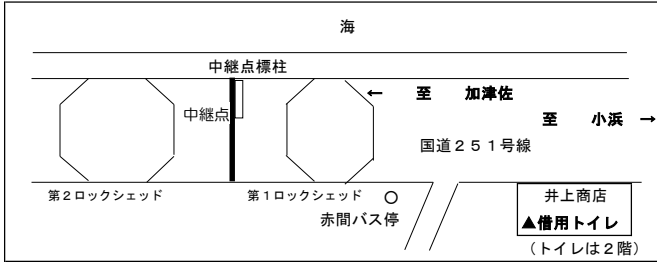
2) 《男子の部》第1中継所（10km地点・南串山町京泊・商工会付近）



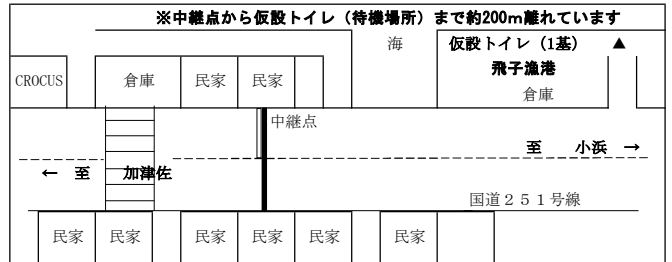
7) 《男子の部》第5中継所（スタートから約12km地点・南串山町田ノ平）



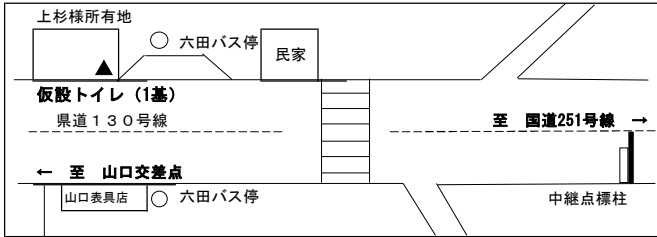
3) 《男子の部》第2中継所（13km地点、南串山町赤間、赤間バス停付近）



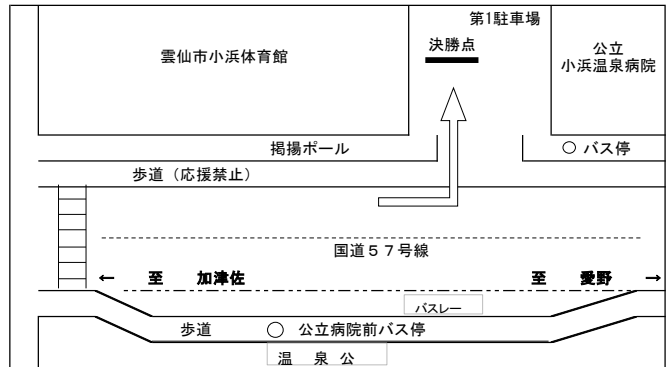
8) 《男子の部》第6中継所（スタートから約7km地点・小浜町飛子）



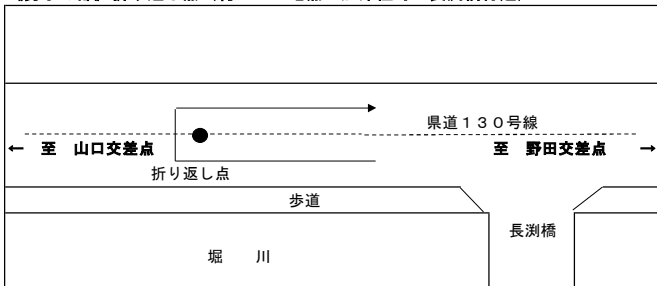
4) 《男子の部》第3中継所（約21km地点）



9) 決勝点（小浜町南本町・雲仙市小浜体育館）



5) 《男子の部》折り返し点（約22km地点・加津佐町 長瀬橋付近）



※ トイレは、温泉公園公衆トイレ・体育館内トイレを利用

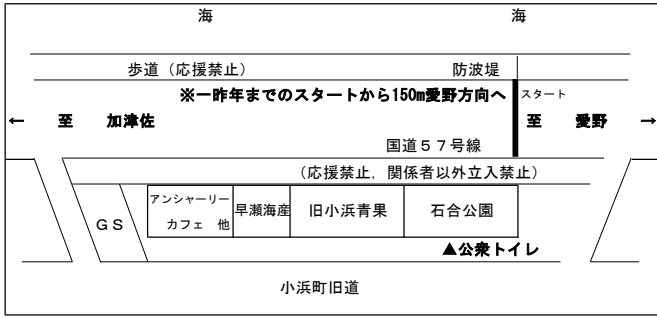
※ 折返し地点付近には、トイレはありません。

高校駅伝競走大会スタート・ゴール・中継所、トイレ使用箇所略図（女子）

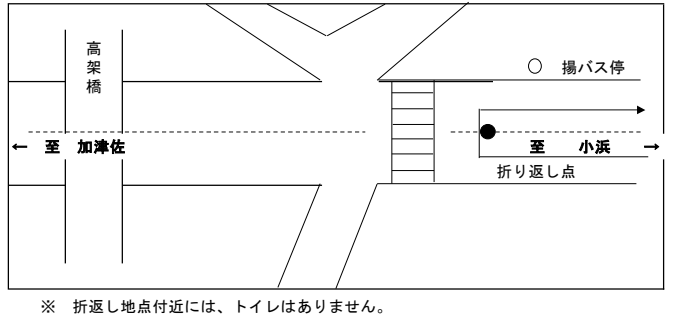
雲仙・小浜マラソンコース

小浜町～南串山町 揚バス停付近 (21.0975km)

1) 出発点（小浜町石合・石合公園付近）

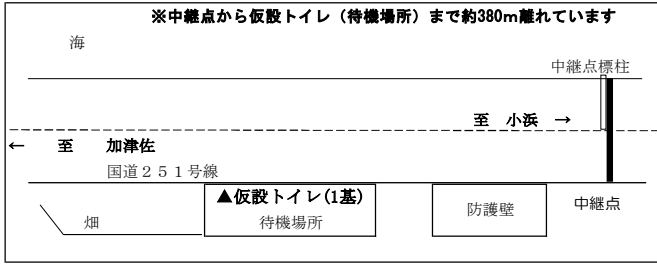


4) 《女子の部》折り返し点（11.57474km地点・南串山町 揚バス停付近）

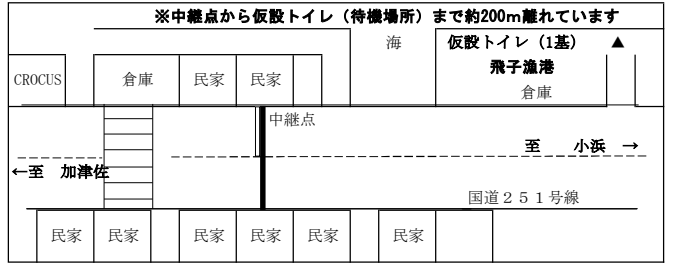


※ 折返し地点付近には、トイレはありません。

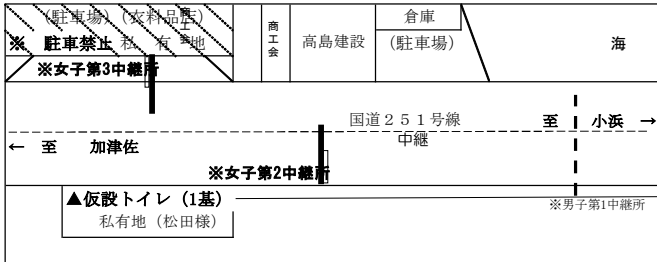
1) (6km地点・小浜町菜切付近)



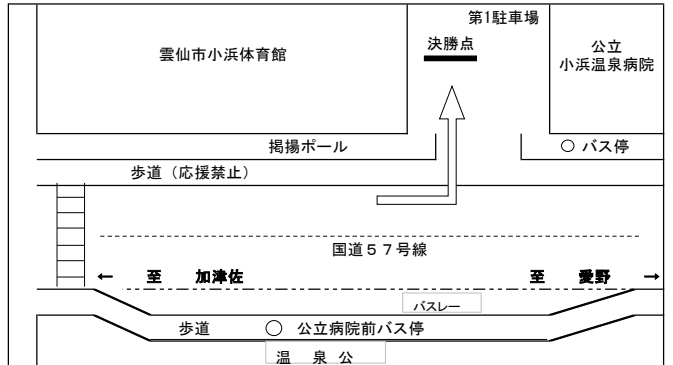
5) 《女子の部》第4中継所（スタートから約7km地点・小浜町飛子）



3) 《女子の部》第2・第3中継所（10.0975km地点・南串山町京泊・商工会付近）



6) 決勝点（小浜町南本町・雲仙市小浜体育館）



※ トイレは、温泉公園公衆トイレ・体育館内トイレを利用